


Le Rouvergue



Ce circuit vous emmènera sur le plateau et sur les sentiers des bois du Rouvergue, à la découverte des Bories. Souvent cachées, toujours mystérieuses, elles agrémentent les sous-bois du Pays de Grignan. Ces cabanes en pierre sèche se lovent dans les vieilles truffières et les maquis de genévriers. Elles sont à découvrir tout au long du circuit, principalement dans le « Rouvergue ». Elles servaient d'abris temporaires, de bergeries, de resserres à outils, de granges ou de greniers. Patrimoine fragile, ces bories sont menacées de disparition. A force de ne plus être utilisées, donc entretenues, les bories s'écroulent.

Waypoints **Descriptif** **Km cumulés**

Départ	De l'Espace Sévigné, rejoindre par un sentier au milieu des chênes truffiers et lavande, le plateau des Blaches. Prendre ensuite à droite la petite route.	0
①	Emprunter un chemin en descente caillouteux et tourner à droite pour rejoindre Chamaret. Passer devant la Chapelle St Barthélémy.	3
②	Continuer après le village à suivre le balisage n°6, plus loin emprunter en sous-bois, le sentier du « petit Nice ». Traverser la route et continuer jusqu'à un lotissement. Descendre un chemin pour rejoindre la Chapelle des Barquets. Attention voitures.	5,2
③	Monter un chemin et, plus loin sur le plateau, suivre un sentier ludique qui mène à proximité du bassin des Druides. Faites le détour ! Continuer le chemin pavé par endroit pour rejoindre les Homais et le début du Bois du Rouvergue.	12
④	Emprunter de beaux sentiers monotraces à travers le plateau. Rejoindre une route. Attention voitures.	17,3
⑤	Tourner à gauche, suivre la route sur 200 m et tourner à droite sur un chemin. Plus loin, suivre un sentier sur la droite, et traverser les carrières du Rouvergue. Au bout du sentier prendre à droite le chemin descendant. Traverser la route pour rejoindre un chemin carrossable jusqu'à une petite route. Attention voitures.	22,6
⑥	Prendre à gauche un chemin à travers des cultures : « les Marsanches », puis plus loin à droite traverser la D71. Passer devant la croix en pierre des Vicaires et rejoindre la Grotte de Rochecourbière à travers lavande et chênes truffiers. Attention voitures.	26,1
⑦	Visiter la grotte et la table en pierre de Madame de Sévigné puis continuer tout droit traverser la route. Attention voitures.	29,7
Arrivée	Rejoindre l'arrivée par les allées herbeuses avec vue sur le Château de Grignan !	31

Ravitaillement en eau Prudence !



LES BONS PLANS VTT

PAYS DE GRIGNAN -
ENCLAVE DES PAPES

DRÔME PROVENÇALE

6 - Le Rouvergue

Grignan


31 km

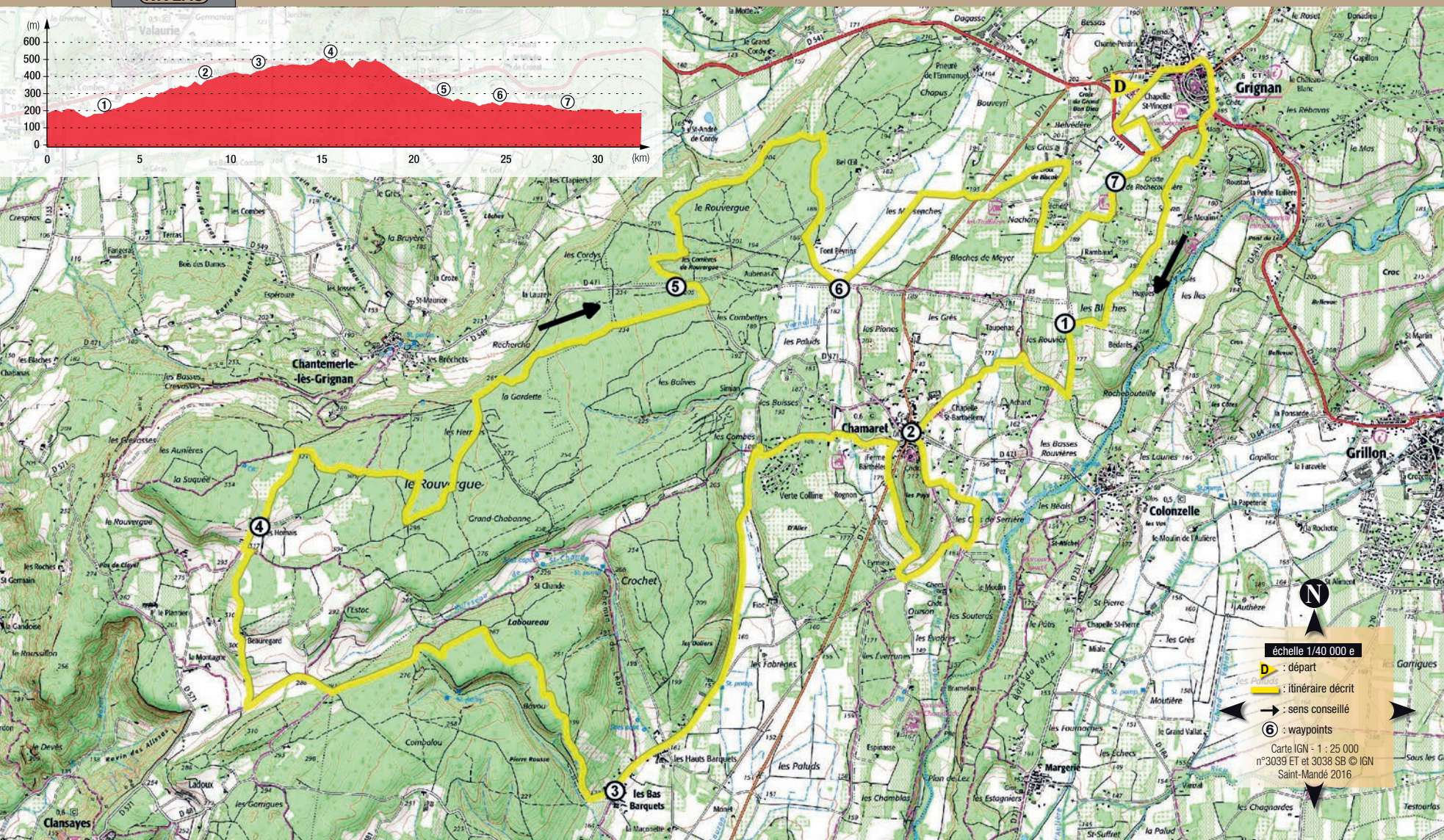
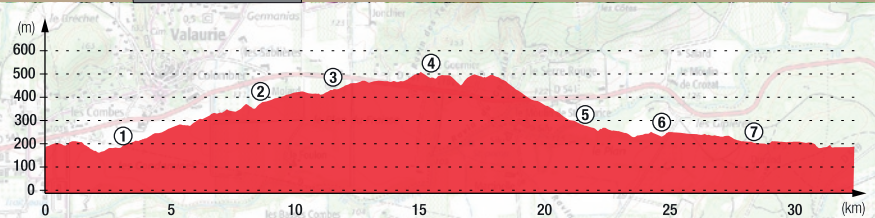
+ 370 m

3 h30 / Difficile



Parking et départ : Parking Espace Sévigné (salle des fêtes)

Balisage : Suivre **6** sur 



échelle 1/40 000 e

D : départ

 : itinéraire décrit

 : sens conseillé

6 : waypoints

Carte IGN - 1 : 25 000
n°3039 ET et 3038 SB © IGN
Saint-Mandé 2016